



Chemin des Louvetiers



Départ : Senonches

Tardais • La Framboisière • forêt domaniale • Les 4 Vents • Senonches



Le Perche
être au naturel



Facile



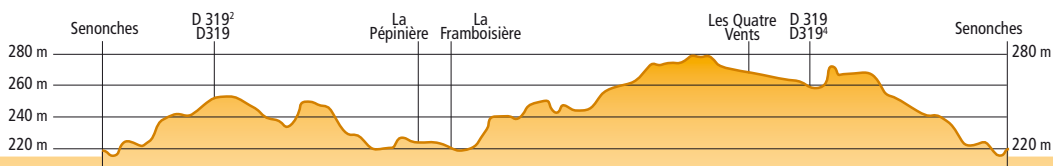
Moyen



Difficile

26,3 km

Niveau	Facile	Moyen	Difficile
Longueur et/ou Dénivelé pour 10km	< 25 km < 50 m	< 40 km 50 à 100 m	> 40 km > 100 m



À VOIR, À VISITER sur le circuit

Découvrez des paysages où la forêt et l'eau sont omniprésentes, où la faune, la flore remarquables et le patrimoine bâti traditionnel sont au détour des chemins. Vous admirerez les églises de Senonches, de Tardais et de La Framboisière, construites pour partie en pierre de grison, un conglomérat de silex soudés entre eux par un ciment ferrugineux. Vous sillonnerez de belles routes de campagne. Vous traverserez des villages de caractère où les habitants vivaient autrefois des ressources de la forêt. Peut-être rencontrerez-vous les louvetiers qui autrefois protégeaient ces villages des loups qui la peuplaient !



Senonches

Le château de Senonches fut reconstruit au milieu du 12^e siècle par Hugues II, seigneur de Châteauneuf-en-Thimerais. Son vestige le plus emblématique est le donjon-porche. Le corps de logis date probablement du début du 16^e siècle. La liste des propriétaires est prestigieuse : Comtes du Perche, Ducs d'Alençon, familles Gonzague Mantoue, de Broglie, Bourbon-Condé et Conti...

En 2015, il abritera l'espace muséographique : «Forêt d'Histoires», un centre d'interprétation de la Forêt et de l'Homme.

Le lac



Le lac Arthur Rémy fut aménagé en 1966 à l'emplacement de l'ancien étang de Launay. Depuis, il est très apprécié des pêcheurs. Autour du lac, deux lavoirs sont visibles : le lavoir de Launay, datant de 1853 et le lavoir des Sornes de 1874.

La Forêt

D'une superficie de 4287 hectares, la Forêt domaniale de Senonches est l'une des plus vastes de France. Elle est composée majoritairement de chênes et de hêtres, dont certains sont considérés comme remarquables à l'image du chêne de La Framboisière et du chêne d'Hérissé qui sont présents sur le parcours. La forêt est également réputée auprès des amateurs de champignons.



À faire autour de Senonches :

- Le marché du vendredi matin
 - Buller au parc aquatique
 - Percer les secrets de la forêt
 - Vivre l'aventure dans les arbres
 - Rêver dans une cahutte
 - Une promenade attelée avec cheval percheron et visiter un élevage
 - Une pause pêche et détente près d'un étang
- ...faites part de vos envies au conseiller en séjour de votre Office de Tourisme, il vous guidera !

INFOS touristiques

Office de Tourisme du Perche Senonchois
2 rue Louis Peuret
(Au Château 2015)
28250 Senonches
Tél. : 02 37 37 80 11
info@senonchestourisme.com
www.senonches-tourisme.com
www.facebook.com/
officedetourisme.desenonches



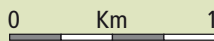

LOUER un vélo

VTT à l'Office de Tourisme
Tél. : 02 37 37 80 11
Maison du Vélo à Chartres (7j/7)
Tél. : 02 37 32 83 51
maisonduvelo@agglo-chartres.fr

Crédits photos :
D. Commenchal / Pays Perche
N. Désilles / Ville de Senonches

Le chemin des Louvetiers 8

26,3 km

 3,5 Repères et distance intermédiaire
 Prudence
 0 Km 1
 N

